



100068831230

Incheiere Nr. 29369 / 11-04-2019

**Oficiul de Cadastru și Publicitate Imobiliară DAMBOVITA**  
**Biroul de Cadastru și Publicitate Imobiliară Târgoviste**

Dosarul nr. 29369 / 11-04-2019

**INCHEIERE Nr. 29369****Registrator:** IULIA GHITESCU**Asistent:** MARILENA LOREDANA CIOCAN

Asupra cererii introduse de MUNICIPIUL TARGOVISTE domiciliat in Loc. Târgoviste, Str. Revoluției, Nr. 1-3, Jud. Dambovita privind Dezmembrare/Comasare in cartea funciara, in baza:  
-Act Notarial nr.DUPLICAT ACT DE DEZMEMBRARE AUT. 877/10-04-2019 emis de Tudor Lucian Doru;

fiind indeplinite conditiile prevazute la art. 29 din Legea cadastrului si a publicitatii imobiliare nr. 7/1996, republicata, cu modificarile si completarile ulterioare, tariful achitat in suma de 120 lei, cu documentul de plata:

-Chitanta externa nr.169298/10-04-2019 in suma de 120  
pentru serviciul avand codul 222

Vazand referatul asistentului registrator in sensul ca nu exista impedimente la inscriere

**DISPUNE**

Admiterea cererii cu privire la:

- imobilul cu nr. cadastral 84587, inscris in cartea funciara 84587 UAT Târgoviste avand proprietarii: PRIMARIA TARGOVISTE in cota de 1/1 de sub B.2, ;

- Se infiinteaza cartea funciara 84745 a imobilului cu numarul cadastral 84745/Târgoviste, rezultat din dezmembrarea imobilului cu numarul cadastral 84587 inscris in cartea funciara 84587; asupra A.1 sub B.1 din cartea funciara 84745 UAT Târgoviste;

- Se infiinteaza cartea funciara 84746 a imobilului cu numarul cadastral 84746/Târgoviste, rezultat din dezmembrarea imobilului cu numarul cadastral 84587 inscris in cartea funciara 84587; asupra A.1 sub B.1 din cartea funciara 84746 UAT Târgoviste;

- Se sisteaza cf. 84587 a imobilului cu nr. cad. 84587/Târgoviste ca urmare a dezmembrarii acestuia in urmatoarele 2 imobile:

-- nr.cad.84745\cf.84745;

-- nr.cad.84746\cf.84746;

asupra A.1 sub B.4 din cartea funciara 84587 UAT Târgoviste;

**Prezenta se va comunica părților:**

TUDOR LUCIAN DORU, prin. notar public Tudor Lucian Doru

\*) Cu drept de reexaminare in termen de 15 zile de la comunicare, care se depune la Biroul de Cadastru si Publicitate Imobiliara Targoviste, se inscrie in cartea funciara si se solutioneaza de catre registratorul-sef

Data soluționării,

11-04-2019

Registrator,

IULIA GHITESCU

(parafa si semnătura)

Asistent Registrator,

MARILENA LOREDANA CIOCAN

(parafa si semnătura)

\*) Cu excepția situațiilor prevăzute la Art. 62 alin. (1) din Regulamentul de avizare, recepție și înscriere în evidențele de cadastru și carte funciara, aprobat prin ODG Nr. 700/2014.




Oficiul de Cadastru și Publicitate Imobiliară DAMBOVITA  
Biroul de Cadastru și Publicitate Imobiliară Târgoviste

**EXTRAS DE CARTE FUNCİARĂ  
PENTRU INFORMARE**

Carte Funciară Nr. 84745 Târgoviște

Nr. cerere	114375
Ziua	23
Luna	09
Anul	2022
Cod verificare 100119360110	



**A. Partea I. Descrierea imobilului**

TEREN Intravilan

Adresa: Loc. Târgoviste, Bdul Regele Carol I, Nr. 70, Jud. Dambovita

Nr. Crt	Nr. cadastral Nr. topografic	Suprafața* (mp)	Observații / Referințe
A1	84745	32.974	

**Construcții**

Crt	Nr cadastral Nr. topografic	Adresa	Observații / Referințe
A1.1	84745-C1	Loc. Târgoviste, Bdul Regele Carol I, Nr. 70, Jud. Dambovita	S. construita la sol:839 mp; caminul nr. 2, P+3 cu 80 de camere
A1.2	84745-C2	Loc. Târgoviste, Bdul Regele Carol I, Nr. 70, Jud. Dambovita	S. construita la sol:711 mp; scoala corp B, P+3 cu 38 de camere
A1.3	84745-C3	Loc. Târgoviste, Bdul Regele Carol I, Nr. 70, Jud. Dambovita	S. construita la sol:406 mp; atelier foraj I cu o incapere
A1.4	84745-C4	Loc. Târgoviste, Bdul Regele Carol I, Nr. 70, Jud. Dambovita	S. construita la sol:177 mp; atelier foraj cu o incapere
A1.5	84745-C5	Loc. Târgoviste, Bdul Regele Carol I, Nr. 70, Jud. Dambovita	S. construita la sol:13 mp; chiosc cu o incapere
A1.6	84745-C6	Loc. Târgoviste, Bdul Regele Carol I, Nr. 70, Jud. Dambovita	S. construita la sol:1602 mp; scoala corp A, P+2 cu 42 de camere
A1.7	84745-C7	Loc. Târgoviste, Bdul Regele Carol I, Nr. 70, Jud. Dambovita	S. construita la sol:9 mp; punct paza cu o incapere
A1.8	84745-C8	Loc. Târgoviste, Bdul Regele Carol I, Nr. 70, Jud. Dambovita	S. construita la sol:6 mp; cabina put apa cu o incapere
A1.9	84745-C9	Loc. Târgoviste, Bdul Regele Carol I, Nr. 70, Jud. Dambovita	S. construita la sol:57 mp; chiosc alimentar cu 3 incaperi
A1.10	84745-C10	Loc. Târgoviste, Bdul Regele Carol I, Nr. 70, Jud. Dambovita	S. construita la sol:30 mp; post trafo cu o incapere
A1.11	84745-C11	Loc. Târgoviste, Bdul Regele Carol I, Nr. 70, Jud. Dambovita	S. construita la sol:16 mp; chiosc cu o incapere
A1.12	84745-C12	Loc. Târgoviste, Bdul Regele Carol I, Nr. 70, Jud. Dambovita	S. construita la sol:542 mp; atelier cu 3 incaperi
A1.13	84745-C13	Loc. Târgoviste, Bdul Regele Carol I, Nr. 70, Jud. Dambovita	S. construita la sol:78 mp; vestiare elevi cu o incapere
A1.14	84745-C14	Loc. Târgoviste, Bdul Regele Carol I, Nr. 70, Jud. Dambovita	S. construita la sol:128 mp; atelier cu o incapere
A1.15	84745-C15	Loc. Târgoviste, Bdul Regele Carol I, Nr. 70, Jud. Dambovita	S. construita la sol:32 mp; magazie materiale cu o incapere
A1.16	84745-C16	Loc. Târgoviste, Bdul Regele Carol I, Nr. 70, Jud. Dambovita	S. construita la sol:445 mp; atelier lacatuserie cu 4 incaperi
A1.17	84745-C17	Loc. Târgoviste, Bdul Regele Carol I, Nr. 70, Jud. Dambovita	S. construita la sol:589 mp; sala de sport cu 4 incaperi
A1.18	84745-C18	Loc. Târgoviste, Bdul Regele Carol I, Nr. 70, Jud. Dambovita	S. construita la sol:532 mp; cantina S+P+1 cu 15 incaperi
A1.19	84745-C19	Loc. Târgoviste, Bdul Regele Carol I, Nr. 70, Jud. Dambovita	S. construita la sol:6 mp; cabina put apa cu o incapere
A1.20	84745-C20	Loc. Târgoviste, Bdul Regele Carol I, Nr. 70, Jud. Dambovita	S. construita la sol:10 mp; cos centrala termica cu o incapere
A1.21	84745-C21	Loc. Târgoviste, Bdul Regele Carol I, Nr. 70, Jud. Dambovita	S. construita la sol:4 mp; magazie cu o incapere

**B. Partea II. Proprietari și acte**

Înscrieri privitoare la dreptul de proprietate și alte drepturi reale	Referințe
<b>29369 / 11/04/2019</b>	
Act Notarial nr. DUPLICAT ACT DE DEZMEMBRARE AUT. 877, din 10/04/2019 emis de Tudor Lucian Doru;	
B1 Se infiinteaza cartea funciara 84745 a imobilului cu numarul cadastral 84745/Târgoviste, rezultat din dezmembrarea imobilului cu numarul	A1

Document care conține date cu caracter personal, protejate de prevederile Legii Nr. 677/2001.

Pagina 1 din 5

Înscrieri privitoare la dreptul de proprietate și alte drepturi reale		Referințe
B1	cadastral 84587 inscris in cartea funciara 84587;	A1
Act Notarial nr. DUPLICAT ACT DE DEZMEMBRARE AUT. 3643, din 26/11/2018 emis de Tudor Lucian Doru;		
B2	Se infiinteaza cartea funciara 84587 a imobilului cu numarul cadastral 84587/Târgoviste, rezultat din dezmembrarea imobilului cu numarul cadastral 5854 inscris in cartea funciara 79592;	A1
<i>OBSERVATII: pozitie transcrisa din CF 84587/Târgoviste, inscrisa prin incheierea nr. 114769 din 28/11/2018;</i>		
Act nr. 0;		
B3	Intabulare, drept de PROPRIETATE, dobandit prin Lege, cota actuala 1/1	A1, A1.1, A1.2, A1.3, A1.4, A1.5, A1.6, A1.7, A1.8, A1.9, A1.10, A1.11, A1.12, A1.13, A1.14, A1.15, A1.16, A1.17, A1.18, A1.19, A1.20, A1.21
1) <b>PRIMARIA TARGOVISTE</b> , domeniul public		
<i>OBSERVATII: pozitie transcrisa din CF 84587/Târgoviste, inscrisa prin incheierea nr. 114769 din 28/11/2018; pozitie transcrisa din CF 79592/Târgoviste, inscrisa prin incheierea nr. 25 din 20/09/2004; (provenita din conversia CF 11130)</i>		

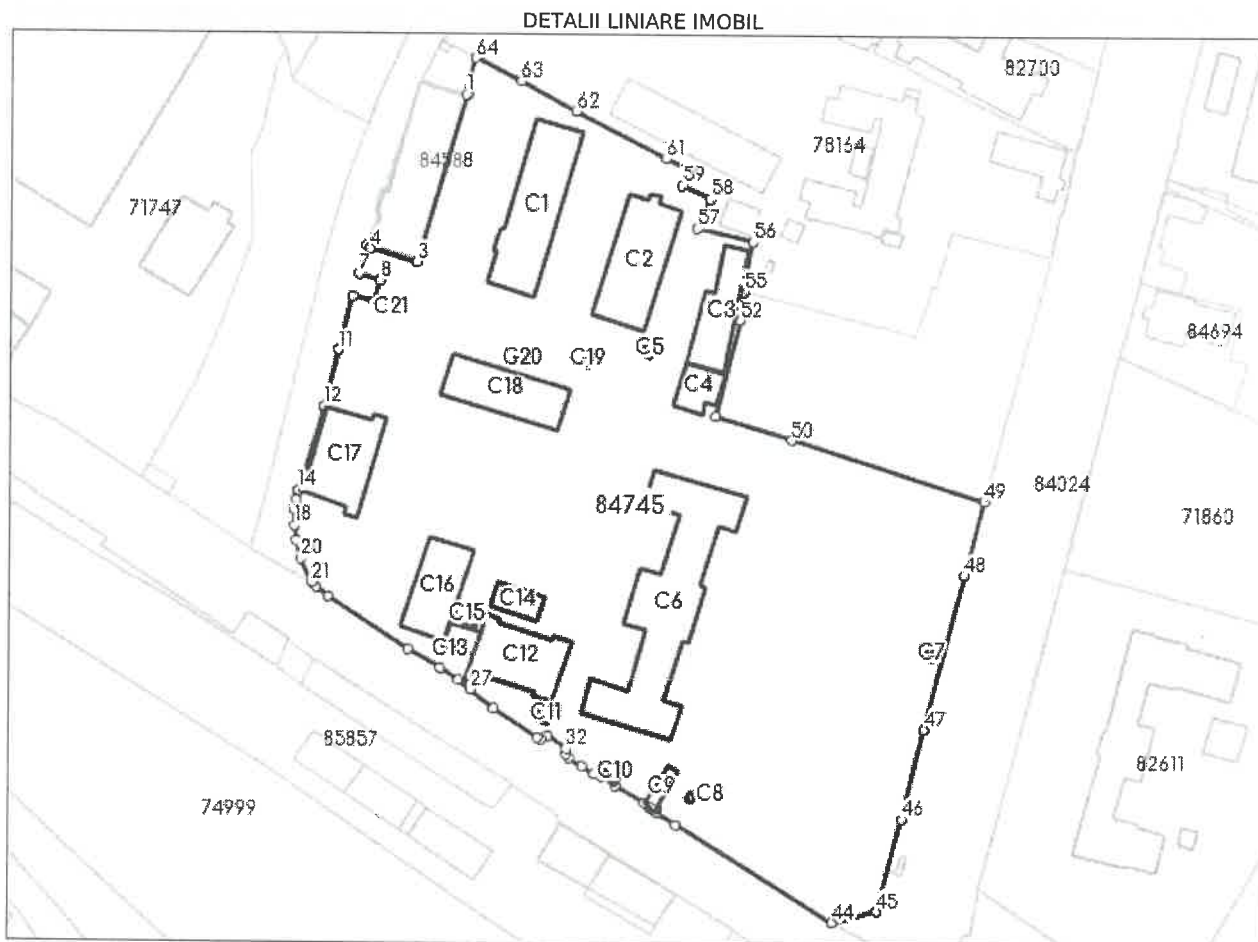
## C. Partea III. SARCINI

Înscrieri privind dezmembrămintele dreptului de proprietate, drepturi reale de garanție și sarcini		Referințe
<b>29369 / 11/04/2019</b>		
Act nr. 0;		
C1	se noteaza dreptul de administrare in favoarea GRUP SCOLAR VOIEVODUL MIRCEA.	A1, A1.1, A1.2, A1.3, A1.4, A1.5, A1.6, A1.7, A1.8, A1.9, A1.10, A1.11, A1.12, A1.13, A1.14, A1.15, A1.16, A1.17, A1.18, A1.19, A1.20, A1.21
<i>OBSERVATII: pozitie transcrisa din CF 84587/Târgoviste, inscrisa prin incheierea nr. 114769 din 28/11/2018; pozitie transcrisa din CF 79592/Târgoviste, inscrisa prin incheierea nr. 25 din 02/09/2004; (provenita din conversia CF 11130)</i>		

Teren

Nr cadastral	Suprafața (mp)*	Observații / Referințe
84745	32.974	

\* Suprafața este determinată în planul de proiecție Stereo 70.



Date referitoare la teren

Nr Crt	Categorie folosință	Intra vilan	Suprafața (mp)	Tarla	Parcelă	Nr. topo	Observații / Referințe
1	curți constructii	DA	32.974	-	-	-	

Date referitoare la construcții

Crt	Număr	Destinație construcție	Supraf. (mp)	Situație juridică	Observații / Referințe
A1.1	84745-C1	construcții administrative și social culturale	839	Cu acte	S. construită la sol:839 mp; caminul nr. 2, P+3 cu 80 de camere
A1.2	84745-C2	construcții administrative și social culturale	711	Cu acte	S. construită la sol:711 mp; scoala corp B, P+3 cu 38 de camere
A1.3	84745-C3	construcții administrative și social culturale	406	Cu acte	S. construită la sol:406 mp; atelier foraj I cu o încăpere
A1.4	84745-C4	construcții administrative și social culturale	177	Cu acte	S. construită la sol:177 mp; atelier foraj cu o încăpere
A1.5	84745-C5	construcții anexa	13	Cu acte	S. construită la sol:13 mp; chiosc cu o încăpere
A1.6	84745-C6	construcții administrative și social culturale	1.602	Cu acte	S. construită la sol:1602 mp; scoala corp A, P+2 cu 42 de camere

Crt	Număr	Destinație construcție	Supraf. (mp)	Situație juridică	Observații / Referințe
A1.7	84745-C7	construcții anexa	9	Cu acte	S. construită la sol:9 mp; punct paza cu o încăpere
A1.8	84745-C8	construcții anexa	6	Cu acte	S. construită la sol:6 mp; cabina put apa cu o încăpere
A1.9	84745-C9	construcții anexa	57	Cu acte	S. construită la sol:57 mp; chiosc alimentar cu 3 încăperi
A1.10	84745-C10	construcții anexa	30	Cu acte	S. construită la sol:30 mp; post trafo cu o încăpere
A1.11	84745-C11	construcții anexa	16	Cu acte	S. construită la sol:16 mp; chiosc cu o încăpere
A1.12	84745-C12	construcții administrative și social culturale	542	Cu acte	S. construită la sol:542 mp; atelier cu 3 încăperi
A1.13	84745-C13	construcții administrative și social culturale	78	Cu acte	S. construită la sol:78 mp; vestiare elevi cu o încăpere
A1.14	84745-C14	construcții administrative și social culturale	128	Cu acte	S. construită la sol:128 mp; atelier cu o încăpere
A1.15	84745-C15	construcții anexa	32	Cu acte	S. construită la sol:32 mp; magazie materiale cu o încăpere
A1.16	84745-C16	construcții administrative și social culturale	445	Cu acte	S. construită la sol:445 mp; atelier lacaturerie cu 4 încăperi
A1.17	84745-C17	construcții administrative și social culturale	589	Cu acte	S. construită la sol:589 mp; sala de sport cu 4 încăperi
A1.18	84745-C18	construcții administrative și social culturale	532	Cu acte	S. construită la sol:532 mp; cantina S+P+1 cu 15 încăperi
A1.19	84745-C19	construcții anexa	6	Cu acte	S. construită la sol:6 mp; cabina put apa cu o încăpere
A1.20	84745-C20	construcții anexa	10	Cu acte	S. construită la sol:10 mp; cos centrala termică cu o încăpere
A1.21	84745-C21	construcții anexa	4	Cu acte	S. construită la sol:4 mp; magazie cu o încăpere

## Lungime Segmente

1) Valorile lungimilor segmentelor sunt obținute din proiecție în plan.

Punct început	Punct sfârșit	Lungime segment	Punct început	Punct sfârșit	Lungime segment	Punct început	Punct sfârșit	Lungime segment
1	2	0.615	2	3	56.054	3	4	15.817
4	5	0.6	5	6	1.414	6	7	9.617
7	8	7.054	8	9	7.353	9	10	6.99
10	11	17.935	11	12	18.606	12	13	0.35
13	14	27.987	14	15	0.345	15	16	2.598
16	17	3.533	17	18	4.85	18	19	4.855
19	20	6.044	20	21	8.256	21	22	2.411
22	23	4.764	23	24	31.042	24	25	11.936
25	26	7.091	26	27	4.856	27	28	9.546
28	29	16.758	29	30	1.266	30	31	2.272
31	32	7.25	32	33	2.014	33	34	1.282
34	35	4.818	35	36	4.723	36	37	2.455
37	38	5.298	38	39	10.701	39	40	2.569
40	41	0.434	41	42	2.731	42	43	7.161
43	44	59.153	44	45	14.817	45	46	30.949
46	47	29.852	47	48	50.787	48	49	24.717
49	50	65.727	50	51	25.346	51	52	31.826
52	53	4.487	53	54	0.405	54	55	4.823
55	56	16.2	56	57	18.377	57	58	10.413
58	59	10.047	59	60	5.355	60	61	7.132
61	62	32.482	62	63	20.003	63	64	16.067
64	1	12.104						

\*\* Lungimile segmentelor sunt determinate în planul de proiecție Stereo 70 și sunt rotunjite la 1 milimetru.  
\*\*\* Distanța dintre puncte este formată din segmente cumulate ce sunt mai mici decât valoarea 1 milimetru.

Extrasul de carte funciară generat prin sistemul informatic integrat al ANCPI conține informațiile din cartea funciară active la data generării. Acesta este valabil în condițiile prevăzute de art. 7 din Legea nr. 455/2001, coroborat cu art. 3 din O.U.G. nr. 41/2016, exclusiv în mediul electronic, pentru activități și procese administrative prevăzute de legislația în vigoare. Valabilitatea poate fi extinsă și în forma fizică a documentului, fără semnătură olografă, cu acceptul expres sau procedural al instituției publice ori entității care a solicitat prezentarea acestui extras.


Verificarea corectitudinii și realității informațiilor conținute de document se poate face la adresa [www.ancpi.ro/verificare](http://www.ancpi.ro/verificare), folosind codul de verificare online disponibil în antet. Codul de verificare este valabil 30 de zile calendaristice de la momentul generării documentului.

Data și ora generării,

23/09/2022, 09:33

Oficiul de Cadastru și Publicitate Imobiliară  
Târgoviște  
Referent: TĂCĂLEȘCU IOANA LAURA





## HOTĂRÂRE

### privind actualizarea inventarului bunurilor care aparțin domeniului public al Municipiului Târgoviște

Consiliul Local Municipal Târgoviște, întrunit în ședință ordinară, astăzi, 29.05.2014 având în vedere:

- Raportul de specialitate al Direcției de Administrare a Patrimoniului Public și Privat privind actualizarea inventarului bunurilor care aparțin domeniului public al Municipiului Târgoviște;
- Prevederile Legii nr. 213/1998 referitoare la proprietatea publică și regimul juridic al acesteia, cu modificările și completările aduse de Legea nr. 71/2011 pentru punerea în aplicare a Legii nr. 287/2009 privind Codul civil, cu modificările și completările ulterioare;
- Prevederile H.G. nr. 1350/2001, modificată și completată de H.G. nr. 1975/2004, H.G. nr. 166/2007, H.G. nr. 1443/2008 și H.G. nr. 543/2011, referitoare la atestarea domeniului public al județului Dâmbovița, precum și al municipiilor, orașelor și comunelor din județul Dâmbovița;
- Prevederile H.C.L. nr. 163/1999 privind aprobarea inventarului bunurilor ce alcătuiesc domeniul public al Municipiului Târgoviște;
- Raportul de avizare al comisiei de specialitate din cadrul Consiliului Local Municipal Târgoviște;
- Prevederile art. 36, alin. 2, lit. "c", din Legea Administrației Publice Locale, nr. 215/2001 republicată, cu modificările și completările ulterioare;

În temeiul art. 45, alin. 3 din Legea Administrației Publice Locale, nr. 215/2001 republicată, cu modificările și completările ulterioare, adoptă următoarea

## HOTĂRÂRE:

**Art. 1** Se aprobă actualizarea inventarului bunurilor care aparțin domeniului public al Municipiului Târgoviște, întocmit conform Anexei nr. 4 la Normele tehnice de aplicare a Legii nr. 213/1998, aprobate prin HG nr. 548 /1999, conform listei anexate, care face parte integrantă din prezenta hotărâre.

**Art. 2** Lista bunurilor care alcătuiesc domeniul public al Municipiului Târgoviște va fi permanent actualizată, în funcție de modificările și completările ulterioare, conform reglementărilor prevăzute de lege.

**Art. 3** Anexa la prezenta hotărâre se întocmește în 2 exemplare, din care unul va fi transmis Consiliului Județean Dâmbovița spre a fi înaintat Guvernului României, în vederea atestării și publicării în Monitorul Oficial al României, partea I.

**Art. 4** Începând cu data prezentei HCL nr. 163/1999 privind aprobarea inventarului bunurilor ce alcătuiesc domeniul public al Municipiului Târgoviște, cu modificările și completările ulterioare, își încetează aplicabilitatea.

**Art. 5** Cu aducerea la îndeplinire a prezentei hotărâri se obligă Primarul, Direcția de Administrare a Patrimoniului Public și Privat și, pentru comunicare, Secretarul Municipiului Târgoviște.

PREȘEDINTE DE ȘEDINȚĂ,  
prof. Diana Elena Diaconu



SECRETARUL MUNICIPIULUI,  
jr. Chiru Cătălin Cristea

Nr. 156

Tgv. 29.05.2014

Red. U.M./2 ex.



Secțiunea I  
Bunuri imobile

**INVENTARUL**  
bunurilor care aparțin domeniului public al municipiului/orășului/comunei


**ANEXA nr. 4**  
la normele tehnice  
În susul de consiliul local prin  
**Hotărârea nr. 156 din 29.05.2014**  
Primarul municipiului/orășului/comunei  
*Boriga Florin Gabriel*  
(numele și prenumele, semnătura și sigiliul)



1	2	3	4	5	6
1	2	3	4	5	6

a) drumurile comunale, vicinale, străzile, cu trotuarele aferente, pasajele, podurile, podețele, precum și zonele de protecție ale acestora;

1	2	3	4	5	6	7	8	9
1.3.7.2	Bulevardul Eroilor	Asfaltată; din sens giratoriu Sala Polivalentă până în strada Aleea Sinaia; lungime = 3270 metri; suprafața = 33320 mp	1999	1.765.960,00	HCL nr. 156/29.05.2014			
1.3.7.2	Bulevardul Independenței	Asfaltată; din bulevardul Mircea cel Bătrân până în bulevardul I.C. Brătianu; lungime = 1750 metri; suprafața = 19600 mp	1999	1.038.800,00	HCL nr. 156/29.05.2014			
1.3.7.2	Bulevardul Ion C. Brătianu	Asfaltată; din bulevardul Regele Carol I până în strada Petru Cercei; lungime = 1854 metri; suprafața = 26305 mp	1999	1.394.165,00	HCL nr. 156/29.05.2014; Carte funciara 22157 număr cadastral 11377			
1.3.7.2	Bulevardul Libertății	Asfaltată; din strada poet Grigore Alexandrescu în strada Calea Domnească; lungime = 800 metri; suprafața = 8920 mp	1999	472.760,00	HCL nr. 156/29.05.2014			
1.3.7.2	Bulevardul Mircea cel Bătrân	Asfaltată; din strada poet Grigore Alexandrescu până în strada Calea Domnească; lungime = 740 metri; suprafața = 11100 mp	1999	588.300,00	HCL nr. 156/29.05.2014			
1.3.7.2	Bulevardul Regele Carol I	Asfaltată; din bulevardul Mircea cel Bătrân până în strada Gării; lungime = 1050 metri; suprafața = 10500 mp	1999	556.500,00	HCL nr. 156/29.05.2014			
1.3.7.2	Bulevardul Unirii	Asfaltată; din strada Calea Cămpulung în strada colonel Bălărețu; lungime = 1538 metri; suprafața = 25169 mp	1999	1.333.957,00	HCL nr. 156/29.05.2014; Carte funciara 22164 număr cadastral 11376			
1.3.7.2	Strada 1 Mai	Asfaltată; din strada locotenent Stancu Ion până în bulevardul Independenței; lungime = 140 metri; suprafața = 1400 mp	1999	74.200,00	HCL nr. 156/29.05.2014			
1.3.7.2	Strada 10 Mai	Asfaltată; din strada Nicolae Filipescu și se înfundă; lungime = 350 metri; suprafața = 2450 mp	1999	129.850,00	HCL nr. 156/29.05.2014			



Pozitie Codul de  
inreg. clasificare Denumirea bunului

Elementele de identificare

Anul  
dobandirii  
sau dupa  
caz, al darii  
in folosinta

Valoarea de  
inventar

Situatie juridica actuala

1	2	3	4	5	6	
1968	1.6.2	Clădire liceu corp A - Grup Școlar Spiru Haret	Strada Mihai Eminescu nr. 26; clădire tip S+P+3E; suprafața construită = 732 mp; suprafața desfășurată = 2196 mp;	1972	1.136.430,00	HCL nr. 156/29.05.2014; OUG nr. 30/2000
1969	1.6.2	Clădire internat corp C - Grup Școlar Spiru Haret	Strada Mihai Eminescu nr. 26; clădire tip S+P+3E; suprafața construită = 667; suprafața desfășurată = 2271 mp;	1974	1.124.145,00	HCL nr. 156/29.05.2014; OUG nr. 30/2000
1970	1.6.2	Clădire cantină - Grup Școlar Spiru Haret	Strada Mihai Eminescu nr. 26; clădire tip P; suprafața = 343 mp;	1978	192.937,50	HCL nr. 156/29.05.2014; OUG nr. 30/2000
1971	1.6.6	Cabina paznici - Grup Școlar Spiru Haret	Strada Mihai Eminescu nr. 26; clădire tip P; suprafața = 3 mp;	1975	540,00	HCL nr. 156/29.05.2014; OUG nr. 30/2000
1972		Teren - Grup Școlar Spiru Haret	Strada Mihai Eminescu nr. 26; cvartal 83; parcela 15; suprafața = 8335 mp;	1999	2.500.500,00	HCL nr. 156/29.05.2014; OUG nr. 30/2000
1973	1.5.3	Magazie uz gospodăresc - Grup Școlar Transporturi Auto	Strada locotenent Pârvan Popescu nr. 12; construcție tip P+1E; suprafața construită = 66 mp; suprafața desfășurată = 132 mp;	1977	11.880,00	HCL nr. 156/29.05.2014; OUG nr. 30/2000
1974	1.6.2	Spațiu de învățământ - Grup Școlar Transporturi Auto	Strada locotenent Pârvan Popescu nr. 12; clădire tip S+P+1E; suprafața construită = 377 mp; suprafața desfășurată = 930 mp;	1886	376.650,00	HCL nr. 156/29.05.2014; OUG nr. 30/2000
1975	1.6.2	Clădire + anexa - Grup Școlar Transporturi Auto	Calea Ialomitei nr. 5; clădire tip P; suprafața = 1238 mp;	1991	696.375,00	HCL nr. 156/29.05.2014; OUG nr. 30/2000
1976	1.6.6	Cabina poartă - Grup Școlar Transporturi Auto	Strada locotenent Pârvan Popescu nr. 12; construcție tip P; suprafața = 12 mp;	1977	2.160,00	HCL nr. 156/29.05.2014; OUG nr. 30/2000
1977	1.6.1.1	Grup sanitar - Grup Școlar Transporturi Auto	Strada locotenent Pârvan Popescu nr. 12; suprafața = 30 mp;	1991	7.425,00	HCL nr. 156/29.05.2014; OUG nr. 30/2000
1978		Teren sediu - Grup Școlar Transporturi Auto	Strada locotenent Pârvan Popescu nr. 12; cvartal 68; parcela 16; suprafața = 1336 mp;	1999	400.800,00	HCL nr. 156/29.05.2014; OUG nr. 30/2000
1979		Teren poligon instruire - Grup Școlar Transporturi Auto	Calea Ialomitei nr. 5; cvartal 145; parcela 5; suprafața = 21256 mp	1999	1.487.920,00	HCL nr. 156/29.05.2014; OUG nr. 30/2000
1980	1.6.2.	Clădire zid 30 X 20 X 5M - Grup Școlar Voievozului Mircea	Bulevardul Regele Carol I nr. 70; clădire cărămidă tip P; suprafața construită = 600 mp;	1967	243.000,00	HCL nr. 156/29.05.2014; HCL nr. 319/2008; Protocol nr. O 69/2008; Proces verbal/11.11.2008
1981	1.6.2.	Clădire zid 30 X 15 X 6M - Grup Școlar Voievozului Mircea	Bulevardul Regele Carol I nr. 70; clădire cărămidă tip P; suprafața construită = 450 mp;	1975	182.250,00	HCL nr. 156/29.05.2014; HCL nr. 319/2008; Protocol nr. O 69/2008; Proces verbal /
1982	1.6.2.	Barcă metalică 8 X 8 X 4M - Grup Școlar Voievozului Mircea	Bulevardul Regele Carol I nr. 70; construcție metalică tip P; suprafața constr. = 64 mp;	1977	5.760,00	HCL nr. 156/29.05.2014; HCL nr. 319/2008; Protocol nr. O 69/2008; Proces verbal /

Poziție imreg.	Codul de clasificare	Denumirea bunului	Elementele de identificare	Anul dobandirii sau dupa caz, al darii in folosinta	Valoarea de inventar	Situatie juridica actuala		
			1	2	3	4	5	6
1983	1.6.2	Clădire școală corp A - Grup Școlar Voievodul Mircea	Bulevardul Regele Carol I nr. 70; clădire tip S+P+2E; suprafața construită = 1620 mp; suprafața desfășurată = 4860 mp;	1923	1.968.300,00	HCL nr. 156/29.05.2014; OUG nr. 30/2000		
1984	1.6.2	Clădire cămin școală corp B - Grup Școlar Voievodul Mircea	Bulevardul Regele Carol I nr. 70; clădire tip S+P+3E; suprafața construită = 708 mp; suprafața desfășurată = 3540 mp;	1968	1.593.000,00	HCL nr. 156/29.05.2014; OUG nr. 30/2000		
1985	1.6.2	Clădire cămin nr. 2 - Grup Școlar Voievodul Mircea	Bulevardul Regele Carol I nr. 70; clădire tip S+P+3E; suprafața construită = 831 mp; suprafața desfășurată = 4155 mp;	1968	1.869.750,00	HCL nr. 156/29.05.2014; OUG nr. 30/2000		
1986	1.6.2	Clădire cantină și spălătorie - Grup Școlar Voievodul Mircea	Bulevardul Regele Carol I nr. 70; clădire tip S+P+1E; suprafața construită = 508 mp; suprafața desfășurată = 1524 mp;	1968	788.670,00	HCL nr. 156/29.05.2014; OUG nr. 30/2000		
1987	1.6.2	Sală de sport - Grup Școlar Voievodul Mircea	Bulevardul Regele Carol I nr. 70; clădire zidarie tip P; suprafața = 600 mp;	1971	243.000,00	HCL nr. 156/29.05.2014; OUG nr. 30/2000		
1988	1.6.6	Gheretă portar - Grup Școlar Voievodul Mircea	Bulevardul Regele Carol I nr. 70; construcție zidarie tip P; suprafața = 22 mp;	1980	3.960,00	HCL nr. 156/29.05.2014; OUG nr. 30/2000		
1989	1.6.6	Baracă meseriași și garaj - Grup Școlar Voievodul Mircea	Bulevardul Regele Carol I nr. 70; construcție metalică tip P; suprafața = 237 mp;	1970	10.665,00	HCL nr. 156/29.05.2014; OUG nr. 30/2000		
1990	1.6.2	Baracă metal atelier vane - Grup Școlar Voievodul Mircea	Bulevardul Regele Carol I nr. 70; construcție metalică tip P; suprafața = 120 mp;	1981	13.500,00	HCL nr. 156/29.05.2014; OUG nr. 30/2000		
1991	1.6.2	Baracă metalică sondor șef - Grup Școlar Voievodul Mircea	Bulevardul Regele Carol I nr. 70; construcție metalică; suprafața construită = 7,5 mp	1962	675,00	HCL nr. 156/29.05.2014; OUG nr. 30/2000		
1992	1.6.2	Baracă metalică - Grup Școlar Voievodul Mircea	Bulevardul Regele Carol I nr. 70; construcție metalică tip P; suprafața = 96 mp;	1961	4.320,00	HCL nr. 156/29.05.2014; OUG nr. 30/2000		
1993	1.6.2	Baracă metalică - Grup Școlar Voievodul Mircea	Bulevardul Regele Carol I nr. 70; construcție metalică tip P; suprafața = 67 mp	1961	3.015,00	HCL nr. 156/29.05.2014; OUG nr. 30/2000		
1994	1.6.2	Baracă metal - Grup Școlar Voievodul Mircea	Bulevardul Regele Carol I nr. 70; construcție metalică tip P; suprafața = 37 mp; adăpost pompe	1971	1.665,00	HCL nr. 156/29.05.2014; OUG nr. 30/2000		
1995	1.6.2	Baracă metal magazie - Grup Școlar Voievodul Mircea	Amplasată în localitatea Runcu - Ziduri; 2 încăperi+magazie anexa	1966	1.575,00	HCL nr. 156/29.05.2014; OUG nr. 30/2000		
1996		Teren - Grup Școlar Voievodul Mircea	Bulevardul Regele Carol I nr. 70; cvartal 187; parcela 29; suprafața = 34147 mp;	1999	10.244.100,00	HCL nr. 156/29.05.2014; OUG nr. 30/2000		
1997	1.6.2	Clădire veche - Liceul de Arte Bălășa Doamna	Strada locotenent Pârvan Popescu nr. 60; clădire D+P+1E; suprafața construită = 345 mp; suprafața desfășurată = 690 mp;	1923	279.450,00	HCL nr. 156/29.05.2014; OUG nr. 30/2000; cod LMI DB-II-m-B-17293		
1998	1.6.2	Clădire nouă - Liceul de Arte Bălășa Doamna	Strada locotenent Pârvan Popescu nr. 60; clădire tip P+2E; suprafața desfășurată = 2116 mp;	1998	1.766.789,22	HCL nr. 156/29.05.2014; OUG nr. 30/2000		
1999	1.6.2	Clădire amfiteatru - Liceul de Arte Bălășa Doamna	Strada locotenent Pârvan Popescu nr. 60; clădire tip P+1E; suprafața desfășurată = 1005 mp;	1998	10.514.749,00	HCL nr. 156/29.05.2014; OUG nr. 30/2000		
2000		Teren - Liceul de Arte Bălășa Doamna	Strada locotenent Pârvan Popescu nr. 60; cvartal 80, parcela 1; suprafața = 4880,00 mp;	1999	1.464.000,00	HCL nr. 156/29.05.2014; OUG nr. 30/2000		
2001	1.6.2	Clădire 8 clase + Clădire 9 clase - Liceul Ton Heilade Rădulescu	Bulevardul Unirii nr. 28; clădire tip P+2E; suprafața construită = 1441 mp; suprafața desfășurată = 4297 mp;	1978	2.417.062,50	HCL nr. 156/29.05.2014; OUG nr. 30/2000		

LISTA DE INVENTARIERE

GE STIUNEA: LICEUL TEHNOLOGIC  
VOIEVODUL MIRCEA

Data: 08.07.2022

Nr. crt.	Nr. inv.	Denumire	UM	Cantități		Dif. cant.		Valoare contabilă		Valoare inventar	Elemente de identificare	
				Faptic	Scriptic	+	-	Valoare	Diferență +			Diferență -
<b>TIP PATRIMONIU: PUBLIC</b>												
1	101748	Cădire zid 30 X 20 X 5M - Liceul Tehnologic Voievodul Mircea	BUC	1	1	0	0	237.411,00	0,00	0,00	237.411,00	<b>GRUPA: 1</b> Bulevardul Regele Carol I nr. 70; clădire cărămidă tip P, suprafața construită = 600 mp;
2	101754	Cădire zid 30 X 15 X 6M - Liceul Tehnologic Voievodul Mircea	BUC	1	1	0	0	178.058,00	0,00	0,00	178.058,00	Bulevardul Regele Carol I nr. 70; clădire cărămidă tip P, suprafața construită = 450 mp;
3	101761	Baracă metalică 8 X 8 X 4M - Liceul Tehnologic Voievodul Mircea	BUC	1	1	0	0	5.628,00	0,00	0,00	5.628,00	Bulevardul Regele Carol I nr. 70; construcție metalică tip P, suprafața construită = 64 mp;
4	102419	Construcție pentru centrală termică proprie Liceul Voievodul Mircea - Corp A	BUC	1	1	0	0	68.895,00	0,00	0,00	68.895,00	Incinta Liceul Voievodul Mircea, bulevardul Carol nr.70; construcție container prefabricat, suprafața = 20 mp
5	1000757	Cădire școală corp A - Liceul Tehnologic Voievodul Mircea	BUC	1	1	0	0	2.535.517,00	0,00	0,00	2.535.517,00	Bulevardul Regele Carol I nr. 70; clădire tip S++2E; suprafața construită = 1602 mp; suprafața desfășurată = 6408 mp, Carte Funciארă nr. 84745, număr cadastral 84745
6	1001137	Cădire cămin școală corp B - Liceul Tehnologic Voievodul Mircea	BUC	1	1	0	0	4.336.587,00	0,00	0,00	4.336.587,00	Bulevardul Regele Carol I nr. 70; clădire tip S++3E; suprafața construită = 711 mp; suprafața desfășurată = 3555 mp, Carte Funciארă nr. 84745, număr cadastral 84745
7	1001139	Cădire cămin nr. 2 - Liceul Tehnologic Voievodul Mircea	BUC	1	1	0	0	1.844.332,00	0,00	0,00	1.844.332,00	Bulevardul Regele Carol I nr. 70; clădire tip S++3E; suprafața construită = 839 mp; suprafața desfășurată = 4195 mp, Carte Funciארă nr. 84745, număr cadastral 84745
8	1001140	Cădire cantină și spătorie + centrală termică - Liceul Tehnologic Voievodul Mircea	BUC	1	1	0	0	811.990,00	0,00	0,00	811.990,00	Bulevardul Regele Carol I nr. 70; clădire tip S++1E și P; suprafața construită cantină = 532 mp; suprafața construită coș centrală termică = 10 mp; suprafața desfășurată = 1606 mp, Carte Funciארă nr. 84745, număr cadastral 84745
9	1001143	Sală de educație fizică și sport „Gabriel Gheorghe Ionescu” - Liceul Tehnologic Voievodul Mircea	BUC	1	1	0	0	1.311.169,00	0,00	0,00	1.311.169,00	Bulevardul Regele Carol I nr. 70; clădire zidate tip P; suprafața = 589 mp, Carte Funciארă nr. 84745, număr cadastral 84745

Comisia de Inventariere

Intocmit,  
Evidența  
Patrimoniului

ec. Mihaela  
Gondor

Gestionar

Contabilitate

## LISTA DE INVENTARIERE

Data: 08.07.2022

GESTIUNEA: LICEUL TEHNOLOGIC  
VOIEVODUL MIRCEA

Nr. crt.	Nr. inv.	Denumire	UM	Cantități		Dif. cant.		Valoare	Valoare contabilă		Valoare inventar	Elemente de identificare
				Faptic	Scriptic	+	-		Diferență +	Diferență -		
<b>TIP PATRIMONIU: PUBLIC</b>												
10	1001144	Gheretă portar - Liceul Tehnologic Voievodul Mircea	Buc	1	1	0	0	3.869,00	0,00	0,00	3.869,00	<b>GRUPA: 1</b> Bulevardul Regele Carol I nr. 70: construcție zidărie tip P; suprafața = 22 mp;
11	1001145	Baracă meseriași și garaj - Liceul Tehnologic Voievodul Mircea	Buc	1	1	0	0	10.420,00	0,00	0,00	10.420,00	Bulevardul Regele Carol I nr. 70; construcție metalică tip P; suprafața = 237 mp;
12	1001146	Baracă metal atelier vane - Liceul Tehnologic Voievodul Mircea	Buc	1	1	0	0	13.190,00	0,00	0,00	13.190,00	Bulevardul Regele Carol I nr. 70; construcție metalică tip P; suprafața = 120 mp;
13	1001147	Baracă metalică sonder șef - Liceul Tehnologic Voievodul Mircea	Buc	1	1	0	0	659,00	0,00	0,00	659,00	Bulevardul Regele Carol I nr. 70; construcție metalică; suprafața construită = 7,5 mp
14	1001148	Baracă metalică - Liceul Tehnologic Voievodul Mircea	Buc	1	1	0	0	4.221,00	0,00	0,00	4.221,00	Bulevardul Regele Carol I nr. 70; construcție metalică tip P; suprafața = 96 mp;
15	1001149	Baracă metalică - Liceul Tehnologic Voievodul Mircea	Buc	1	1	0	0	2.946,00	0,00	0,00	2.946,00	Bulevardul Regele Carol I nr. 70; construcție metalică tip P; suprafața = 67 mp
16	1001150	Baracă metal - Liceul Tehnologic Voievodul Mircea	Buc	1	1	0	0	1.627,00	0,00	0,00	1.627,00	Bulevardul Regele Carol I nr. 70; construcție metalică tip P; suprafața = 37 mp; adăpost pompe
17	1001151	Baracă metal magazie - Liceul Tehnologic Voievodul Mircea	Buc	1	1	0	0	1.539,00	0,00	0,00	1.539,00	Ampasată în localitatea Runcu - Ziduri; 2 încăperi+magazie anexa
18	1012635	Teren de sport - Liceul Tehnologic Voievodul Mircea	Buc	1	1	0	0	511.044,00	0,00	0,00	511.044,00	Bulevardul Regele Carol I nr. 70; teren împrejmuit cu gard metalic din panouri plasă de sărmă, suprafața de joc cu imbrăcăminte asfaltică, dotat cu 6 coșuri baschet, 2 porți fotbal, 2 porți handbal, suprafața = 1800 mp
<b>TOTAL GRUPA 1</b>								<b>11.879.102,00</b>			<b>11.879.102,00</b>	
<b>TIP PATRIMONIU: PUBLIC</b>												
19	701644	Spațiu verde Liceul Tehnologic Voievodul Mircea	Buc	13200	13200	0	0	672.576,00	0,00	0,00	672.576,00	<b>GRUPA: 7</b> Bulevardul Regele Carol I nr. 70; suprafața = 13.200 mp

Comisia de inventariere

Intocmit,  
Evidenta  
Patrimoniuluiec. Mihaela  
Gondor

Gestionar

Contabilitate

**LISTA DE INVENTARIERE**

Data: 08.07.2022

GESTIUNEA: LICEUL TEHNOLOGIC  
VOIEVODUL MIRCEA

Pagina

3/3

Nr. crt.	Nr. inv.	Denumire	UM	Cantități		Dif. cant.		Valoare	Valoare contabilă		Valoare inventar	Elemente de identificare
				Faptic	Scriptic	+	-		Diferență +	Diferență -		
<b>TIP PATRIMONIU: PUBLIC</b>												
20	7000741	Teren - Liceul Tehnologic Voievodul Mircea	MP	32974	32974	0	0	10.884.361,00	0,00	0,00	10.884.361,00	Bulevardul Regelii Carol I nr. 70; Categoria CC - Curți construite; Vecinătăți: Nord - număr cadastral 78164 și 1111, Est - Bulevardul Regelii Carol I număr cadastral 84024, Sud - Strada Gării număr cadastral 83557, Vest - Strada colonel Dumitru Bălărețu număr cadastral 83989, număr cadastral 84588 și 84746; suprafața = 32.974 mp; Carte Funciară nr. 84745, număr cadastral 84745
<b>TOTAL GRUPA 7</b>								<b>11.556.937,00</b>			<b>11.556.937,00</b>	
<b>TOTAL PATRIMONIU PUBLIC</b>								<b>23.436.039,00</b>			<b>23.436.039,00</b>	
<b>TOTAL GENERAL</b>								<b>23.436.039,00</b>			<b>23.436.039,00</b>	

Comisia de inventariere		Gestionar	Contabilitate
Intocmit, Evidenta Patrimoniului	ec. Mihaela Gondor		